



Der Vorberg der Hochplatte mit einem wunderschönen Rundblick über Grassau wurde 1908 vom Ortsverschönerungsverein zu Ehren des Luftfahrtpioniers in Zeppelinhöhe umbenannt.

Startpunkt
Wanderparkplatz Kucheln


Ort
Grassau/Rottau


 **Distanz:**
4,1 Kilometer

 **Dauer:**
01:35 Stunden

 **Höchster Punkt:**
745 Meter

 **Niedrigster Punkt:**
541 Meter

 **Höhenmeter:**
232 aufsteigend

 **Höhenmeter:**
232 absteigend

Ihr beginnt eure Runde zur Zeppelinhöhe am Wanderparkplatz in Kucheln. Euer Weg führt auch auf schönen Bergwegen direkt auf den Strehtrumpf, wo ihr eine kurze Pause mit Blick auf das Naturschutzgebiet Kendlmühlfilzen einlegen könnt. Am ehemaligen Gasthof vorbei geht es nun ohne große Steigung weiter, bis ihr euer Ziel fast erreicht habt. Es geht kurz bergan bis zur Zeppelinhöhe, von wo aus ihr traumhafte Blicke auf Grassau, das Achental, den Hochgern und sogar die Schnappenkirche werfen könnt. Der Abstieg erfolgt durch Bergwälder, bis ihr wieder am Wanderparkplatz angekommen seid.

Anreise mit dem PKW

Von der A8 München - Salzburg:

Ausfahrt Bernau am Chiemsee, dann im Kreisverkehr in Richtung Reit im Winkl. Immer geradeaus durch Bernau und Rottau hindurch. Ca. 200m nach dem Grassauer Ortsschild recht in die Straße Hinterm Bichl abbiegen. Danach dem Straßenverlauf bis zum Wanderparkplatz folgen.

Parken am Zielort

Wanderparkplatz Kucheln

Öffentliche Anreise

Achentalbuslinie 9505 | Haltestelle: Grassau Kucheln

