


TOUR


Hoch zur Vorderalm

Startpunkt
Parkplatz Staudach-Hochgern


Ort
Staudach-Egerndach


 **Distanz:**
28,4 Kilometer

 **Dauer:**
03:45 Stunden

 **Höchster Punkt:**
1178 Meter

 **Niedrigster Punkt:**
529 Meter

 **Höhenmeter:**
800 aufsteigend

 **Höhenmeter:**
800 absteigend

Startpunkt in Staudach-Egerndach (Holzlagerplatz Mühlwinkl).

An der Kirche vorbei und auf dem Radweg Richtung Bergen. Durch Avenhausen ,
nach ca. 700m, Richtung Straßberg rechts abbiegen. Der Forststraße folgen bis
zur ersten Kreuzung (800Hm). Geradeaus immer der breiten Forststraße folgen
(nie abbiegen!). An der Bairer-Alm vorbei bis zu einer kurzen Abfahrt. Danach
weiter rechts halten bis zur Vorderalm.

