


TOUR


Ideal geeignet für die Feierabendtour mit einer almtypischen Brotzeit  
als Belohnung.

*Startpunkt*  
**Parkplatz Staudach-Hochgern**

*Ort*  
**Staudach-Egerndach**


 **Distanz:**  
**36,2 Kilometer**

 **Dauer:**  
**04:30 Stunden**

 **Höchster Punkt:**  
**1178 Meter**

 **Niedrigster Punkt:**  
**529 Meter**

 **Höhenmeter:**  
**970 aufsteigend**

 **Höhenmeter:**  
**970 absteigend**

Startpunkt ist in Staudach-Egerndach am Holzlagerplatz Mühlwinkl. Zunächst geht es an der Kirche vorbei und auf dem Radweg in Richtung Bergen. Durch Avenhausen, nach ca. 700m, Richtung Straßberg rechts abbiegen. Der Forststraße folgen bis zur ersten Kreuzung (800hm). Geradeaus immer der breiten Forststraße folgen (nie abbiegen!). An der Bairer-Alm vorbei bis zu einer kurzen Abfahrt. Danach weiter rechts halten bis zur Vorderalm. Nach der Vorderalm die Forststraße bergab und dann immer gerade aus bis zur Staudacher Alm. Einkehrmöglichkeit: Staudacher Alm (bitte Öffnungszeiten beachten)

