

Wunderschöne Rundwanderung über den Gipfel des Blumenbergs Geigelstein und durch das Naturschutzgebiet


Startpunkt


Ettenhausen, Parkplatz Geigelstein


Ort

Schleching

 **Distanz:**
15,0 Kilometer

 **Dauer:**
06:45 Stunden

 **Höchster Punkt:**
1808 Meter

 **Niedrigster Punkt:**
640 Meter

 **Höhenmeter:**
1206 aufsteigend

 **Höhenmeter:**
1206 absteigend

Berg-Rundtour Einkehrmöglichkeit: Haidenholzalm (*); Rossalm (*); Wirtsalm (*); Priener Hütte (*) (almtypische Brotzeit, Kaffee und Kuchen während der Almweidezeit; bitte individuelle Öffnungszeiten beachten) Achental Wandernadel
Kontrollstellen: Wuhrsteinalm; Geigelstein; Haidenholzalm; Besonderheiten: Vielfältige Flora und Fauna (Naturschutzgebiet Geigelstein); Rossalm - eine der höchst gelegenen Almen Deutschlands; Geigelstein - zweithöchster Berg im Chiemgau
Beschreibung: Vom Parkplatz Geigelstein in Schleching-Ettenhausen folgen wir dem Forstweg Richtung Haidenholz-Alm. Von diesem Weg biegen wir nach ca. 30 Minuten ab und folgen dem Weg zur Blasialm. An der Wegkreuzung dort gehen wir auf den Steig links, welcher uns unter dem Blätterdach durch den Wald bis zur Haidenholzalm bringt. Von dort führt ein Steig durch die wunderschönen Almwiesen bis zur Rossalm. Von dort kommen wir zum Geigelstein-Gebiet mit dem Gipfel auf 1.808 m. Zurück führt der Bergsteig bis zur Wirtsalm. Über den Weg durch das Wuhrstein-Gebiet gelangen wir wieder zurück zum Ausgangspunkt dem Parkplatz Geigelstein in Ettenhausen.

