

Chiemsee Rundweg Chiemsee Radweg

Der Chiemsee Rundweg ist ein Weg für Fußgänger und Radler mit besonderer Rücksichtnahme auf Spaziergänger! Länge: 53 km

Der Chiemsee Radweg ermöglicht Radfahrern wunderbare Panoramaausblicke rund um das Bayerische Meer. Länge: 53 km

Einzelne Abschnitte entlang der Chiemseerundung sind für Fußgänger ausgewiesen.

Alternativrouten

Rettungstreffpunkte entlang des Chiemsee Rundweges und Chiemsee Radweges

Für örtliche Sperrungen, durch Starkregen oder Gewitter verursacht, können keine kurzfristigen Warnungen und Vorhersagen erstellt werden.

Sport und Erlebnisse rund um den Chiemsee

PRIENNAVERA
Seestraße 120 • 83209 Prien a. Chiemsee
Tel. 08051 60957 0
www.prienavera.de

- Erlebnisbad direkt am Chiemsee-Ufer und Blick auf Schloss Herrenchiemsee
- Strandbadbereich zusätzlich von Mai bis September geöffnet
- Panoramasauna mit Chiemsee- und Bergblick und Indoor-Saunalandschaft
- Familienfreundlich

KLETTERWALD PRIEN AM CHIEMSEE
Hartasser Str. 39 • 83209 Prien am Chiemsee
Tel. 08051 965 0885
www.kletterwald-prien.de

- Direkt am Chiemsee
- Abenteuer für Groß und Klein
- 13 Parcours & Chillout-Area
- Über 110 spannende Übungen
- Parcours in 1 - 14 m Höhe
- Klettern bereits ab 3 Jahren
- topmodernes Sicherungssystem
- Geöffnet von März bis November

Fahrradverleih Fritz Müller
Felden 12 • 83233 Bernau
08051 965 4943 oder 0170 485 1930
info@fahrradverleih-chiemsee.de

- Umfangreiches E-Bike Sortiment für die ganze Familie
- 7-Tage Reparatur- & Pannenservice
- Shuttleservice, Bring- & Holservice
- Touren- & Trekkingräder
- Mountainbikes (Hardtails & Fulls)
- Kinderräder, Kinder- & Hundeanhänger, Tandems
- Individuelle Tourenplanung & geführte Radausflüge
- täglich von 09:00 Uhr - 18:00 Uhr (sowie nach Vereinbarung)

parker
Julius-Exter-Promenade 23 • 83236 Übersee
08642 5955650 oder 0176 20599650
www.parkeroutdoor.com

- Hochseilgarten am Chiemseestrand für Jedermann mit speziellem Kinderparcours ab 3 Jahren
- Großer Kajak & SUP Verleih am Chiemsee
- Canyoningtouren
- Geführte Kajaktouren Chiemsee & Tiroler Ache
- Entdecke viele weitere Abenteuer mit uns
- Aktionen für die ganze Familie

ROEMERMUSEUM BEDAUUM
Römerstraße 3 • 83358 Seon-Seebruck
Tel. 08667 7503
www.roemermuseum-bedauum.de

- Geschichte erleben und entdecken.
- Dauerausstellung mit Originalfunden aus dem Römertat Bedauum und der Keltensiedlung Stoffling.
- Sonderausstellung 2024 "Antike Berufe in Bedaum"
- Erlebnis- und Motoführungen, Workshops, Familientage, Mitmachstationen
- Infos und Öffnungszeiten unter www.roemermuseum-bedauum.de

Fahrradverleih Gstadt
Breitbrunner Str. 8 • 83257 Gstadt
Tel. 0176 579 12 881
www.fahrrad-verleih-gstadt.de

- E-Bikes, E-Mountainbikes, E-Bikes für Kinder
- Trekkingräder, Crossräder, Mountainbikes, Kinderräder
- Kinderanhänger und Kindersitze
- Hundeanhänger
- Pannenservice
- Schlauchautomat (nur Münzen)

CHIEMSEE KAUFMANN
Infofonetelefon: 08051 7777
www.chiemsee-kaufmann.de

- Vier Stationen rund um den See mit Radverleih, SUP- und Kajakverleih, Minigolf, Surfschule
- Kajakverleih auf der Alz bis nach Truchtlaching – zurück mit dem Leihrad
- Chiemsee-Light Radtour, kombinierter Rad-Schiffsausflug um den halben See
- Windsurfskurse in Bernau-Felden
- Lass dich von uns begeistern!



CHIEMSEERINGLINIE 2024

Wandern – Baden – Radeln

Fahrplan RVO 9586 • 18. Mai bis 6. Oktober



Chiemsee Rundweg und Radweg
mit Chiemseekarte



Wandern — Baden — Radeln



Rund um den Chiemsee
mit der Chiemseeringlinie wandern, radeln, Natur & Kultur erleben!

Tourentipps zur Chiemseeringlinie

Die Broschüre „Rund um den Chiemsee – mit der Chiemseeringlinie wandern, radeln, Natur & Kultur erleben“ ist als kostenloser Download verfügbar (84 Seiten, 6 MB).



Informationen zur Chiemsee-Region

Chiemseeringlinie
fährt täglich im Sommer
Haltestellen-Nummern
-enthalten im Fahrplan auf der Rückseite

öffentliche E-Radtankstelle
an der Servicestation

Naturbeobachtungsstation
mit Vogelbeobachtung

Freibad

Campingplatz

Golfplatz

Chiemsee Schifffahrt
Keine Gewähr für Fahrbeförderung Radfahrern auf den Inseln nicht gestattet ganzjährig
siehe Sommerfahrplan

Naturschutzgebiet

Ruhezonen
für Vögel, Fische und Schilf ganzjährig
vom 1. März - 31. Juli

Naturbeobachtungsstation
mit Vogelbeobachtung

Freibad

Campingplatz

Golfplatz

Chiemsee Schifffahrt
Keine Gewähr für Fahrbeförderung Radfahrern auf den Inseln nicht gestattet ganzjährig
siehe Sommerfahrplan

Naturschutzgebiet

Ruhezonen
für Vögel, Fische und Schilf ganzjährig
vom 1. März - 31. Juli

Naturbeobachtungsstation
mit Vogelbeobachtung

Freibad

Campingplatz

Golfplatz

Chiemsee Schifffahrt
Keine Gewähr für Fahrbeförderung Radfahrern auf den Inseln nicht gestattet ganzjährig
siehe Sommerfahrplan

Naturschutzgebiet

Chiemsee-Alpenland Tourismus
www.chiemsee-alpenland.de • Tel. 08051 96 555 0
Felden 10 • 83233 Bernau am Chiemsee

Chiemgau GmbH - Tourismus
www.chiemsee-chiemgau.info • Tel. 0861 909590 0
Seufferstraße 12 • 83278 Traunstein

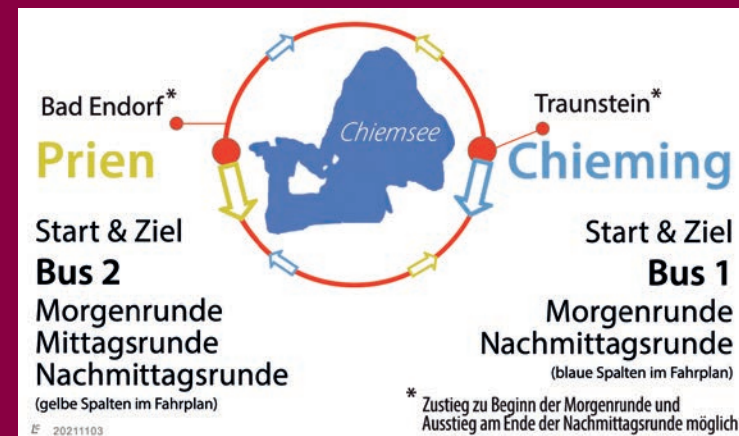


Herausgeber: Chiemsee-Alpenland Tourismus GmbH & Co. KG (CAT), Felden 10, 83233 Bernau a.C., Tel. 08051 965550, Fax -30, info@chiemsee-alpenland.de, www.chiemsee-alpenland.de
Gestaltung: CAT, C. Linke/Chiemseeagenda **Karte:** Kartographischer Verlag Huber GBR, 83088 Kriemfelden
Fotos: T. Albers, Chiemsee-Alpenland Tourismus GmbH & Co. KG, Chiemsee-Schiffahrt Ludwig Federer KG, A. Hötzelberger, T. Kujat, C. Linke, Prien Marketing GmbH, H. Reiter, RVO, J. Zimmermann
Druck: OrtmanTeam GmbH **Auflage:** 60.000 **Stand:** 04.2024 Irrtum und Änderungen vorbehalten.



Die Chiemseeringlinie – einzigartig in Oberbayern

Die Ringlinie umrundet im Sommer täglich den Chiemsee auf direktem Weg und bietet viele Möglichkeiten für kombinierte Wander-, Bade- und Fahrradtouren.



- für Wanderer, Radfahrer, Badehungrige, Genießer und Familien
- Radanhänger für 16 Fahrräder und E-Bikes
- Voranmeldung für Gruppenfahrten ab 10 Personen: Tel. 08031 354950 oder 0861 708630 – nur werktags besetzt!



Fahrten mit Gästekarte im Landkreis Rosenheim

Gäste im Besitz einer Gästekarte, welche die MVV Zonen 9 und 10 beinhaltet, fahren mit der Chiemseeringlinie kostenlos. Das betrifft z.B. folgende Gemeinden: Aschau im Chiemgau, Bernau am Chiemsee, Bad Endorf, Bad Feilnbach, Breitbrunn am Chiemsee, Gstadt, Prien am Chiemsee und Rimsting.

Aktuelle Infos unter: www.chiemsee-alpenland.de/mvv

Fahrten mit Gästekarte im Landkreis Traunstein

Gäste im Besitz einer Gästekarte folgender Gemeinden können auf der Chiemseeringlinie kostenlos fahren: Achenal (Marquartstein, Ober- u. Unterwössen, Schleching, Staudach-Egerndach), Bad Reichenhall / Bayerisch Gmain, Bergen, Bergerlebnis Berchtesgaden, Chieming, Chiemgaukarte Inzell/Ruhpolding, Grabenstätt, Grassau-Rottau, Inzell, Piding, Schneizreuth/Weißbach, Seon-Seebruck, Siegsdorf, Übersee

Änderungen vorbehalten/Aktuelle Infos unter: www.chiemsee-chiemgau.info/anreise-und-mobilitaet

Anschluss zur Bahn

Bahnhöfe in Bad Endorf, Prien, Bernau, Übersee, Traunstein
 Bayernfahrplan: www.bayern-fahrplan.de
 Deutsche Bahn: www.bahn.de, Tel. 0800 150 7090
 Bayerische Regiobahn: www.brdb.de, Tel. 08024 997171
 Chiemgau-Bahn: Prien - Aschau DB 952



Anschluss zum Bus

Grenzenloser Ausflugsbus Inntal-Poriental-Chiemsee (Linie 482)
 Felden/Bernau - Aschau - Sachrang (- Sebi - Oberaudorf)
 Achenallinie RVO 9505 + RVO 9509



Fahrplan der Chiemseeringlinie für die Saison 2024 — ab 18. Mai bis 6. Oktober 2024

9586

Chiemseeringlinie (Wander-, Bade- und Radbus)
 fährt täglich ab 18. Mai bis 6. Oktober 2024

Fahrplan gültig ab 18. Mai bis 6. Oktober 2024 • **Fahradmitnahme nur begrenzt möglich.**
 • Aus Gründen der Sicherheit müssen Packtaschen, Einkaufskörbe etc. von den Fahrern genommen werden. • Die Mitnahme von Tandemrädern und Fahrradanhängern ist nicht möglich!
 • Die Beförderung der Fahrräder erfolgt auf eigene Gefahr. Bei Beschädigung wird keine Haftung übernommen.



Morgenrunde Prien - Chieming - Prien gegen den Uhrzeigersinn um den See	Morgenrunde Chieming - Prien - Chieming im Uhrzeigersinn um den See	Mittagsrunde Prien - Chieming - Prien gegen den Uhrzeigersinn um den See	Nachmittagsrunde Chieming - Prien - Chieming im Uhrzeigersinn um den See	Nachmittagsrunde Prien - Chieming - Prien gegen den Uhrzeigersinn um den See
Bad Endorf Bahnhof 15 ab 8.45	Traunstein Bahnhof 35 ab 8.45	Prien Bahnhof * 34 ab 12.45	RVO TS Betriebseshof * 35a ab 14.50	Prien Bahnhof * 34 ab 16.05
Rimsting Ort 15 8.50	RVO TS Betriebseshof * 35a 8.50	Prien Hafen * 33 12.50	Stöttham * 3 15.02	Prien Hafen * 33 16.10
Prien Bahnhof * 34 9.05	Prien RoMedKlinik 33b 9.02	Prien RoMedKlinik 33b 12.53	Chieming Chiemseering * 1 15.04	Prien RoMedKlinik 33b 16.13
Prien Hafen * 33 9.10	Chieming Chiemseering * 1 9.04	Prien Harras/Campingplatz * 33c 12.56	Chieming Seeäckerweg * 2n 15.07	Prien Harras/Campingplatz * 33c 16.16
Prien RoMedKlinik 33b 9.13	Chieming Seeäckerweg * 2n 9.07	Abzw. Hittenkirchen 32c 12.59	Am Venusberg 17a 15.08	Abzw. Hittenkirchen 32c 16.19
Prien Harras/Campingplatz * 33c 9.16	Am Venusberg 17a 9.08	Schiffahrt Bernau-Felden 31b 13.05	Unterhochstätt/Campingplätze * 17 15.10	Schiffahrt Bernau-Felden 31b 16.25
Abzw. Hittenkirchen 32c 9.19	Unterhochstätt/Campingplätze * 17 9.10	Bernau Bahnhof 31c 13.10	Hirschauer Bucht 18 15.12	Bernau Bahnhof 31c 16.30
Schiffahrt Bernau-Felden 31b 9.25	Hirschauer Bucht 18 9.12	Bernau Minigolfplatz 1) 31 13.13	Hirschau (LKR. TS) 18a 15.13	Bernau Minigolfplatz 1) 31 16.33
Bernau Bahnhof 31c 9.30	Hirschau (LKR. TS) 18a 9.13	Bernau / Farbing 30 13.15	Grabenstätt Marktplatz * 19 15.15	Bernau / Farbing 30 16.35
Bernau Minigolfplatz 1) 31 9.33	Grabenstätt Marktplatz * 19 9.15	Rottau Verkehrsbüro 29 13.17	Grabenstätt Marktplatz * 19 15.15	Rottau Verkehrsbüro 29 16.37
Bernau/Farbing 30 9.35	Grabenstätt-Winkl 20 9.19	Klaushäusl Museum Salz+Moor * 28 13.19	Grabenstätt-Winkl 20 15.19	Klaushäusl Museum Salz+Moor * 28 16.39
Rottau Verkehrsbüro 29 9.37	Feldwies Dampfersteg 36a 9.26	Grassau Kirchplatz 2) 27 13.23	Feldwies Dampfersteg 36a 15.24	Grassau Kirchplatz 2) 27 16.43
Klaushäusl Museum Salz+Moor * 28 9.39	Feldwies Abzw. Autobahn 36 9.29	Grassau Viehhausen * 26 13.24	Feldwies Abzw. Autobahn 36 15.29	Grassau Viehhausen * 26 16.44
Grassau Kirchplatz 2) 27 9.43	Übersee Bahnhof 21 9.32	Brandstätt Golf Resort Achenal 25 13.26	Übersee Bahnhof 21 15.32	Brandstätt Golf Resort Achenal 25 16.46
Grassau Viehhausen * 26 9.44	Übersee, Buchwald 22 9.34	Mietenkam 24 13.28	Übersee, Buchwald 22 15.34	Mietenkam 24 16.48
Brandstätt Golf Resort Achenal 25 9.46	Abzw. Westerbuchberg 23 9.35	Abzw. Westerbuchberg 23 13.30	Abzw. Westerbuchberg 23 15.35	Abzw. Westerbuchberg 23 16.50
Mietenkam 24 9.48	Mietenkam 24 9.36	Übersee, Buchwald 22 13.32	Mietenkam 24 15.36	Übersee, Buchwald 22 16.52
Abzw. Westerbuchberg 23 9.50	Brandstätt Golf Resort Achenal 25 9.39	Übersee Bahnhof 21 13.34	Brandstätt Golf Resort Achenal 25 15.39	Übersee Bahnhof 21 16.54
Übersee, Buchwald 22 9.52	Grassau Viehhausen * 26 9.41	Feldwies Abzw. Autobahn 36 13.38	Grassau Viehhausen * 26 15.41	Feldwies Abzw. Autobahn 36 16.58
Übersee Bahnhof 21 9.54	Grassau Kirchplatz 2) 27 9.45	Feldwies Dampfersteg 36a 13.41	Grassau Kirchplatz 2) 27 15.45	Feldwies Dampfersteg 36a 17.01
Feldwies Abzw. Autobahn 36 9.58	Klaushäusl Museum Salz+Moor * 28 9.47	Klaushäusl Museum Salz+Moor * 28 13.48	Klaushäusl Museum Salz+Moor * 28 15.47	Grabenstätt-Winkl 20 17.08
Feldwies Dampfersteg 36a 10.01	Rottau Verkehrsbüro 29 9.49	Grabenstätt Marktplatz * 19 13.52	Rottau Verkehrsbüro 29 15.49	Grabenstätt Marktplatz * 19 17.12
Grabenstätt-Winkl 20 10.08	Bernau / Farbing 30 9.51	Hirschau (LKR. TS) 18a 13.54	Bernau / Farbing 30 15.51	Hirschau (LKR. TS) 18a 17.14
Grabenstätt Marktplatz * 19 10.12	Bernau Minigolfplatz 1) 31 9.54	Hirschauer Bucht 18 13.55	Bernau Minigolfplatz 1) 31 15.54	Hirschauer Bucht 18 17.15
Hirschau (LKR. TS) 18a 10.14	Bernau Bahnhof 31c 9.56	Unterhochstätt/Campingplätze * 17 13.57	Bernau Bahnhof 31c 15.56	Unterhochstätt/Campingplätze * 17 17.17
Hirschauer Bucht 18 10.15	Schiffahrt Bernau-Felden 31b 10.02	Am Venusberg 17a 13.59	Schiffahrt Bernau-Felden 31b 16.02	Am Venusberg 17a 17.19
Unterhochstätt/Campingplätze * 17 10.17	Abzw. Hittenkirchen 32c 10.07	Chieming, Stötthamer Str. 25 14.00	Chieming, Stötthamer Str. 25 16.07	Chieming, Stötthamer Str. 25 17.20
Am Venusberg 17a 10.19	Prien Harras/Campingplatz * 33c 10.11	Chieming Chiemseering * 1 14.02	Prien Harras/Campingplatz * 33c 16.11	Chieming Chiemseering * 1 17.22
Chieming, Stötthamer Str. 25 10.20	Prien RoMedKlinik 33b 10.14	Stöttham * 3 14.04	Prien RoMedKlinik 33b 16.14	Stöttham * 3 17.24
Chieming Chiemseering * 1 10.22	Prien Hafen * 33 10.17	Ising Abzw. * 4 14.07	Prien Hafen * 33 16.17	Ising Abzw. * 4 17.27
Stöttham * 3 10.24	Prien Bahnhof * 34 10.27	Seebrück Abzw. Truchtlaching * 5 14.09	Prien Bahnhof * 34 16.27	Seebrück Abzw. Truchtlaching * 5 17.29
Ising Abzw. * 4 10.27	Rimsting, Prienbrücke 16 10.33	Seebrück Landungssteg 6 14.11	Rimsting, Prienbrücke 16 16.33	Seebrück Landungssteg 6 17.31
Seebrück Abzw. Truchtlaching * 5 10.29	Rimsting Ort 15 10.35	Lambach * 7 14.14	Rimsting Ort 15 16.35	Lambach * 7 17.34
Seebrück Landungssteg 6 10.31	Rimsting Kalkgrubstraße 14 10.38	Gollenshausen 8e 14.16	Rimsting Kalkgrubstraße 14 16.38	Gollenshausen 8e 17.36
Lambach * 7 10.34	Aiterbach * 13 10.40	Mitterndorf 8d 14.18	Aiterbach * 13 16.40	Mitterndorf 8d 17.38
Gollenshausen 8e 10.36	Hochstätt 12 10.42	Schalchen 8b 14.22	Schalchen 8b 16.42	Schalchen 8b 17.40
Mitterndorf 8d 10.38	Wolfsberg 10 10.45	Gstadt * 8 14.22	Wolfsberg 10 16.45	Gstadt * 8 17.42
Schalchen 8b 10.40	Breitbrunn 9 10.47	Breitbrunn 9 14.26	Breitbrunn 9 16.47	Breitbrunn 9 17.46
Gstadt * 8 10.42	Gstadt * 8 10.50	Gstadt * 8 14.27	Gstadt * 8 16.50	Wolfsberg 10 17.47
Breitbrunn 9 10.46	Schalchen 8b 10.52	Hochstätt 12 14.29	Schalchen 8b 16.52	Hochstätt 12 17.49
Wolfsberg 10 10.47	Mitterndorf 8d 10.53	Aiterbach 13 14.30	Mitterndorf 8d 16.53	Aiterbach 13 17.50
Hochstätt 12 10.49	Gollenshausen 8e 10.55	Rimsting Kalkgrubstraße 14 14.31	Gollenshausen 8e 16.55	Rimsting Kalkgrubstraße 14 17.51
Aiterbach 13 10.50	Lambach * 7 10.57	Rimsting Ort 15 14.33	Lambach * 7 16.57	Rimsting Ort 15 17.53
Schalchen 8b 10.40	Seebrück Landungssteg 6 11.00	Rimsting, Prienbrücke 16 14.35	Seebrück Landungssteg 6 17.00	Rimsting, Prienbrücke 16 17.55
Wolfsberg 10 10.47	Seebrück Abzw. Truchtlaching * 5 11.02	Rimsting Bahnhof * 34 14.47	Seebrück Abzw. Truchtlaching * 5 17.02	Prien Bahnhof * 34 18.07
Hochstätt 12 10.49	Ising Abzw. * 4 11.04	Stöttham * 3 11.07	Ising Abzw. * 4 17.04	Bad Endorf Bahnhof * 42 ab 18.14
Aiterbach 13 10.50	Chieming Chiemseering * 1 11.09	Chieming Chiemseering * 1 17.09	Stöttham * 3 17.07	
Hochstätt 12 10.49	Chieming Seeäckerweg * 2n 11.11	Chieming Seeäckerweg * 2n 17.11	Chieming Chiemseering * 1 17.09	
Aiterbach 13 10.50			Chieming Seeäckerweg * 2n 17.11	
Hochstätt 12 10.49			Traunstein Bahnhof 35 ab 17.27	

© CRL-Fahrplan-2024-Faltblattvariante-296x243mm-2024_03_21-cryk. CRL-Faltblattvariante auf Basis des RVO-Fahrplanes RVO 9586 mit Stand vom 21.09.2023

Tipps für ein faires Miteinander

beim Radeln – am See – auf der Alm – im Winter – etc. unter:
www.chiemsee-alpenland.de/verhaltenstipps

Die Chiemseeringlinie wird barrierefrei!

Die Busse der Chiemseeringlinie sowie die meisten Haltestellen sind barrierefrei. An diesen Haltestellen ist der Gehsteig 10 - 16 cm hoch. Mit der Einstiegsrampe des Ringbusses können Menschen mit Gehschwierigkeiten, mit Kinderwagen oder Rollstuhlfahrer leicht zu- und aussteigen.



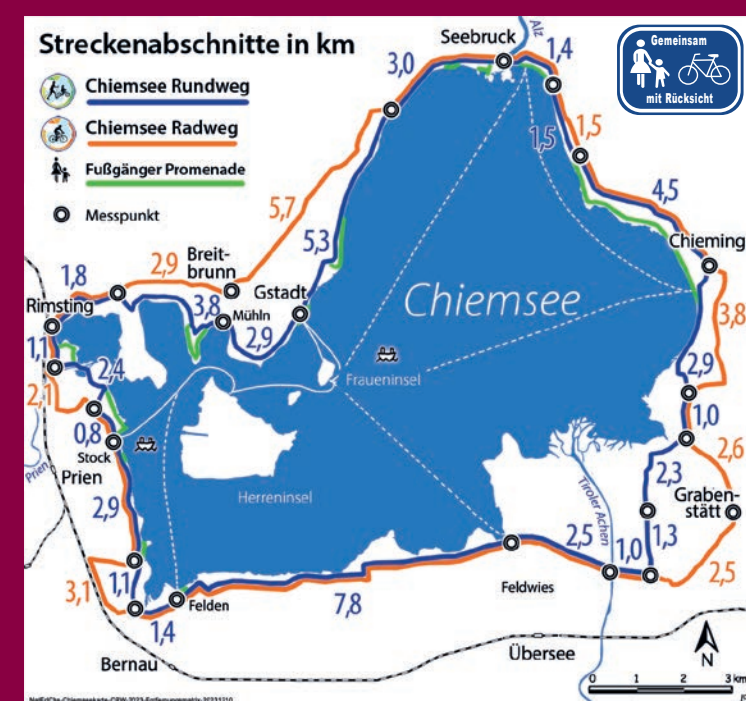
Chiemsee Rundweg Chiemsee Radweg

Sie können den Chiemsee • auf dem Rundweg - für Fußgänger und Genussradfahrer - oder • auf dem Radweg - für schnelle Radler und E-Radler - umrunden.

Wegstreckenangaben

Untenstehende Skizze gibt die Streckenlängen für den Rundweg, für den Radweg und für die gemeinsamen Abschnitte an.

Weitere Informationen zum Chiemsee Rund- und Radweg, zu Routenbeschreibungen und aktuellen Baumaßnahmen finden Sie unter:
www.chiemsee-alpenland.de/entdecken/tourenportal



Rad-Service und E-Radtankstellen

Entlang des Rundwegs und Radwegs finden Sie zertifizierte Fahrradständer, Gepäckschleßfächer und öffentliche E-Radtankstellen. Um den Akku aufzuladen, müssen Sie Ihr Ladegerät und -kabel mitbringen. Die Aufladung ist kostenlos und rund um die Uhr möglich.



Mobil am Chiemsee mit dem ÖPNV
On-Demand-Verkehr Rosi
 preiswert und fahrplanunabhängig
www.rosi-mobil.de

vorerst mit 615 Haltestellen in 11 Gemeinden im westlichen Chiemseebereich • Fahrten auf Abruf • Bestellung per Rosi-App oder telefonisch unter 08031 400700 • eine Flotte aus Elektrofahrzeugen fährt täglich bedarfsgerecht und ohne festen Fahrplan Fahrgäste von Haltestelle A nach Haltestelle B • eine festgelegte Route gibt es nicht • Startort, Ziel und Zeitpunkt bestimmt der Fahrgast bei Bestellung selbst


Fotogeschieden Natur.Erlebnis.Chiemsee
www.fotoalbum.naturerlebnis-chiemsee.de

Franz HARBECK ANHÄNGER
 Für Transport und Sport
 Die Busse der Chiemseeringlinie fahren mit unseren Fahrradanhängern.
 83313 Siegsdorf • www.franz-harbeck.de • Telefon: 08662/409758

Weitere Informationen zu öffentlichen Verkehrsmitteln vor Ort:

Chiemsee-Alpenland Tourismus
 Tourismusverband für die Stadt Rosenheim und den Landkreis Rosenheim
www.chiemsee-alpenland.de/mvv

Chiemgau GmbH - Tourismus
 Tourismusverband für den Landkreis Traunstein
www.chiemsee-chiemgau.info/anreise-und-mobilitaet



Biberspitze Stub'n
 Panorama Camping Harras
 Harrasser Strasse 135 • 83209 Prien a Chiemsee
 Tel. 08051 904613
www.camping-harras.de

- In unserem Schmäckerl Restaurant legen wir Wert auf Regionalität unserer Zulieferer und so möchten wir unsere Gäste mit heimischen Speisen und Getränken verwöhnen. Als Besonderheit wird das Hobbrauhaus Traunstein Bier vom Holzbrass o'zapf - ab 16 Uhr.
- Der wohl am schönsten und ruhigsten gelegene Naturcamp am Chiemsee. Auf einer Halbinsel mit wunderschönem Bergblick auf die Chiemgauer Alpen.

Strand Kiosk
 Westernach 6 • 83253 Rimsting
 Tel. 08051 4892
www.strandkiosk-rimsting.de

- Direkt am Radweg um den Chiemsee
- Sitzplätze auf der Terrasse mit Seeblick
- Brozzeiten & warme Gerichte
- Desserts & hausgemachte Kuchen
- Kinderfreundlich mit Spielplatz
- Rollstuhlgerechter Eingang und Toiletten
- Rad-Tankstelle
- Bei schönem Wetter geöffnet 11-22 Uhr
- Warme Küche 11:30 - 20 Uhr
- Ruhetag Dienstag (außer Juni, Juli, August)

Hofcafé Utz
 Lienzing 6 • 83257 Gstadt
 Tel. 08054 7458
www.utzhof-chiemsee.de

Willkommen im Hofcafé Utz!
 Unsere Öffnungszeiten:
 Sommer (Ostern bis Ende Oktober):
 DO - SO 10:00 - 18:00
 Winter (November bis Ostern):
 FR - SO 10:00 - 18:00
 Auch an Feiertagen haben wir für Euch geöffnet!

Wirtshaus Hinterwirt
 Dorfstraße 35 • Übersee
 Tel. 08052 228
www.hinterwirt.de

- Traditionelle Küche mit regionalen Produkten
- Hausgemachte Kuchen
- Gemütlicher Biergarten mit Spielplatz
- Eigene Schnaps-Spezialitäten
- Gästezimmer
- Ruhetage: Montag + Dienstag
- Aktuelle Öffnungszeiten: www.hinterwirt.de

fischerei Minholz
 Birkenallee 48 • Bernau-Felden
 Tel. 08051 6019059
www.fischerei-minholz.de

- Restaurant mit Chiemseeblick
- gemütlicher Biergarten
- regionale Fischspezialitäten aus eigener Fischerei
- hausgemachte Kuchen & Torten
- täglich geöffnet von 11:30 bis 22:00 Uhr Montag Ruhetag
- warme Küche von 11:30 bis 20:30 Uhr
- Fischladen ab 11:30 Uhr geöffnet

Chiemseefischerei Lackerschmid
 Birkenallee 43 • Bernau-Felden
 Tel. 08051 7437
 Fax 08051 9634414

- Frischfisch & Räucherfleisch nach Saison und Fang
- Fischverkauf täglich ab 10 Uhr
- Biergarten von 1. Mai bis 3. Oktober Samstag, Sonntag + Feiertage ab 15 Uhr
- Chiemseefischspezialitäten, Steckerfisch und mehr ...
- Blück zum Chiemsee

Anschluss zur Chiemsee Schifffahrt

Anschluss in Bernau-Felden, Prien-Stock, Gstadt, Seebuck, Chieming und Übersee. Die Mitnahme von Fahrrädern ist nicht auf allen Schiffen möglich. Das Radfahren auf den Inseln ist nicht gestattet. Die Chiemsee-Bahn verbindet den Bahnhof Prien mit dem Hafen Prien/Stock und ist zwischen Mai und September in Betrieb.



Chiemsee-Schifffahrt, Ludwig Feßler KG
 Seestraße 108, 83209 Prien-Stock
 Tel. 08051 6090
www.chiemsee-schifffahrt.de

Vogelbeobachtungen am Chiemsee

Mit der Ringlinie erreichen Sie acht Naturbeobachtungsstationen rund um den Chiemsee, darunter die barrierefreie Aussichtsplattform in Chieming und die umwelpädagogische Hütte an der Prienmündung. Die Hütte ist, unabhängig vom Wetter, Treffpunkt für Natur- und Vogelführungen.



An fast allen Stationen werden ganzjährig Vogelführungen angeboten.
 Eine Anmeldung ist nur für Gruppen erforderlich.
 Termine unter: www.naturerlebnis-chiemsee.de

Unterwegs im Auftrag der Natur

Chiemsee Ranger sind im Sommer den Wochenenden und Feiertagen rund um den Chiemsee unterwegs, um Spaziergängern und Radlern für Fragen zur Verfügung zu stehen.



BÜRGERBUS CHIEMSEE
 Kleinbus mit 8 Sitzplätzen
 Falblatt in den Tourist Infos
www.rovg.de

Chiemsee-Bus-Musi-Festival
 Mit Musik um den See!
 Am 14. September 2024 spielen vier Musikgruppen während vier Chiemsee-Bus-Musi-Fahrten rund um den Chiemsee. Musiker spielen mit Zlach und Gitarre auf und sorgen so für eine einmalige Busfahrt. Erleben Sie eine besondere Fahrt mit der Chiemseeringlinie!



www.roemerregion-chiemsee.de
 RÖMER REGION CHIEMSEE
 • frei zugängliche Stationen
 • Archäologie vor Ort erfahren
 • Geschichte zum Anfassen
 • Hintergrund-Infos online