



Zwischen Golfplatz und Tiroler Ache


RADTOUR

Schöne Rundtour um Grassau am Golfplatz vorbei, entlang der Tiroler Ache.

Startpunkt Hefterparkplatz


 **Distanz:**
16,9 Kilometer


 **Höchster Punkt:**
542 Meter

 **Höhenmeter:**
25 aufsteigend

Ort Grassau/Rottau

 **Dauer:**
01:10 Stunden

 **Niedrigster Punkt:**
528 Meter

 **Höhenmeter:**
25 absteigend

Die **gemütliche Radtour** führt euch durch die idyllische Landschaft bis zum beeindruckenden **Naturschutzgebiet Kendlmühlfilzen**.

Hier könnt ihr die Ruhe und Schönheit der Natur genießen, während ihr auf ebenen Wegen radelt. Entspannt geht es weiter an der Tiroler Ache entlang, wo sich zahlreiche Kiesbänke für eine erfrischende Pause am Wasser anbieten. Wer lieber im See badet, findet am nahegelegenen **Reifinger See** die perfekte Gelegenheit zur Abkühlung. Hier könnt ihr nicht nur schwimmen, sondern auch in der gemütlichen Seewirtschaft einkehren und eine Stärkung zu euch nehmen. Zum Abschluss der Tour durchquert ihr die Ortsmitte von Grassau. Hier könnt ihr das Flair des Ortes genießen und den Tag bei einem Eis oder einem Kaffee ausklingen lassen.

Diese Tour bietet eine ideale Mischung aus Naturerlebnis, Erholung und kulinarischem Genuss.

Tipp:

- An heißen Tagen Badesachen einpacken und sich in der Tiroler Ache oder dem Reifinger See abkühlen.
- Einkehr in der Reifinger Seewirtschaft

Anreise mit dem PKW

Von der A8 aus Richtung München kommend:

Im Kreisverkehr die dritte Ausfahrt Richtung Reit im Winkl nehmen. Der Straße durch Bernau und Rottau folgen. In Grassau kurz nach der Pfarrkirche links abbiegen und gleich nochmal links abbiegen. Der Parkplatz befindet sich nun auf der linken Seite hinter dem Gasthof zur Post.

Parken am Zielort

Hefterparkplatz

Öffentliche Anreise

Achentalbuslinie 9505 (Fahrradmitnahme nicht in allen Fällen möglich) | Haltestelle: Grassau Kirchplatz

