



Osterbuchberg Runde


RADTOUR

Schöne Familienradtour entlang der Chiemgauer Alpen zum Osterbuchberg.

Startpunkt Hefterparkplatz


 **Distanz:**
19,2 Kilometer


 **Höchster Punkt:**
587 Meter

 **Höhenmeter:**
76 aufsteigend

Ort Grassau/Rottau

 **Dauer:**
01:25 Stunden

 **Niedrigster Punkt:**
527 Meter

 **Höhenmeter:**
76 absteigend

Diese Radtour entlang des **Bodensee-Königssee-Radweges** führt uns zum Osterbuchberg, einem wunderbaren Aussichtspunkt in das Achenal. Die Route ist gut ausgeschildert und führt uns entlang der **Tiroler Ache**. Die Strecke bietet sich an für kurze Pausen an der Ache um sich an heißen Tagen abzukühlen. Unser Ziel ist Grassau, wo die Tour endet.

Anreise mit dem PKW

Von der A8 aus Richtung München kommend:

Im Kreisverkehr die dritte Ausfahrt Richtung Reit im Winkl nehmen. Der Straße durch Bernau und Rottau folgen. In Grassau kurz nach der Pfarrkirche links abbiegen und gleich nochmal links abbiegen. Der Parkplatz befindet sich nun auf der linken Seite.

Parken am Zielort

Hefterparkplatz

Öffentliche Anreise

Achenalbuslinie 9505 (Fahrradmitnahme nicht in allen Fällen möglich) | Haltestelle: Grassau Kirchplatz

