


## MTB 29 Staudacher Alm


### TOUR

Bike & Bike-Tour: Ideal geeignet für die Feierabendtour mit einer almtypischen Brotzeit als Belohnung.

## Startpunkt Parkplatz Staudach-Hochgern

 **Distanz:**  
36,2 Kilometer


 **Höchster Punkt:**  
1178 Meter

 **Höhenmeter:**  
970 aufsteigend

## Ort Staudach-Egerndach

 **Dauer:**  
04:30 Stunden

 **Niedrigster Punkt:**  
529 Meter

 **Höhenmeter:**  
970 absteigend

**Einkehrmöglichkeiten:** Vorderalm (\*); Staudacher Alm (\*); (\*) almtypische Brotzeit, Kaffee und Kuchen während der Almweidezeit (bitte Öffnungszeiten beachten)

**Achental Wandernadel Kontrollstellen:** Vorderalm, Baier-Alm, Staudacher Alm

**Tipp:** Radflickzeug nicht vergessen.

**Beschreibung:** Startpunkt ist in Staudach-Egerndach am Holzlagerplatz Mühlwinkl. Zunächst geht es an der Kirche vorbei und auf dem Radweg in Richtung Bergen. Durch Avenhausen, nach ca. 700m, Richtung Straßberg rechts abbiegen. Der Forststraße folgen bis zur ersten Kreuzung (800hm). Geradeaus immer der breiten Forststraße folgen (nie abbiegen!). An der Bairer-Alm vorbei bis zu einer kurzen Abfahrt. Danach weiter rechts halten bis zur Vorderalm. Nach der Vorderalm die Forststraße bergab und dann immer gerade aus bis zur Staudacher Alm.

### Achentaler Radgeschäfte:

- Radsport Kleinschroth (Schleching)
- RadlStadl Spanier (Unterwössen)

· Lagerhaus Spiel-& Gartencenter Achentel (Unterwössen)

