


Hochplatten Runde Nr. 17


TOUR

Die Auffahrt von Rottau zur Piesenhausener Hochalm wird mit einem herrlichen Blick auf den Chiemsee und einer zünftigen Brotzeit belohnt.

Startpunkt Tourist-Information Rottau


 **Distanz:**
24,4 Kilometer


 **Höchster Punkt:**
1420 Meter

 **Höhenmeter:**
1111 aufsteigend

Ort Grassau/Rottau

 **Dauer:**
08:05 Stunden

 **Niedrigster Punkt:**
537 Meter

 **Höhenmeter:**
1111 absteigend

Die malerische **Rundtour um die Hochplatte** verspricht spektakuläre **Ausblicke auf den Chiemgau, den Chiemsee und die Chiemgauer Alpen**.

Diese herausfordernde **Biketour** bietet zahlreiche Gelegenheiten für Bike & Hike und lädt an mehreren Einkehrhütten entlang des Weges zu gemütlichen Pausen ein.

Der Startpunkt der Tour befindet sich entweder an der Tourist-Information in Rottau, in Grassau bei der Tourist-Information oder in Marquartstein an der Talstation der Hochplattenbahn.

Egal, wo ihr eure Reise beginnt, es erwartet euch ein Tag voller Naturgenuss, sportlicher Herausforderungen und erholsamer Momente in einer der **schönsten Regionen Bayerns**.

Anreise mit dem PKW

Von der A8 aus Richtung München kommend:

Im Kreisverkehr die dritte Ausfahrt Richtung Reit im Winkl nehmen. Der Straße durch Bernau nach Rottau folgen.

Parken am Zielort

Parkplatz an der Tourist-Information Rottau

Öffentliche Anreise

Achentalbuslinie 9505 (Fahrradmitnahme nicht in allen Fällen möglich) | Haltestelle: Tourist-Information Rottau

