


Chiemsee-Radweg

RADTOUR


Einer der schönsten Radwege in ganz Bayern


**Startpunkt**  
**Hefterparkplatz**


**Ort**  
**Grassau/Rottau**


 **Distanz:**  
67,9 Kilometer

 **Dauer:**  
04:45 Stunden

 **Höchster Punkt:**  
588 Meter

 **Niedrigster Punkt:**  
519 Meter

 **Höhenmeter:**  
127 aufsteigend

 **Höhenmeter:**  
127 absteigend

Diese Route ist perfekt für **Familien und Genussradler**, die eine abwechslungsreiche und landschaftlich reizvolle Strecke suchen. Eure Tour beginnt in Grassau. Hier findet ihr ausreichend Parkmöglichkeiten und könnt euch in einem unserer gemütlichen Cafés mit Brotzeit eindecken oder euch stärken, bevor es losgeht.

Entlang des **Naturschutzgebiets Kendlmühlfilzen** führt euch der Radweg direkt bis ans **Chiemseeufer**. Die Strecke bietet zahlreiche Aussichtspunkte, an denen ihr die Schönheit des „**Bayerischen Meeres**“ von allen Seiten bewundern könnt. Unterwegs findet ihr zahlreiche Möglichkeiten, direkt am Radweg einzukehren oder zu baden. Die gut ausgebaute und familienfreundliche Route macht es leicht, die atemberaubende Landschaft zu genießen und gleichzeitig aktiv zu sein.

#### **Unsere Tipps:**

- Startet früh, um den Tag voll auszukosten.
- Nehmt Badsachen mit – der Chiemsee lädt an vielen Stellen zum Schwimmen ein.
- Wasser und kleine Brotzeit mitnehmen. Besonders, wenn ihr mit Kindern unterwegs seid.

#### **Anreise mit dem PKW**

Von der A8 aus Richtung München kommend:

Im Kreisverkehr die dritte Ausfahrt Richtung Reit im Winkl nehmen. Der Straße durch Bernau und Rottau folgen. In Grassau kurz nach der Pfarrkirche links abbiegen und gleich nochmal links abbiegen. Der Parkplatz befindet sich nun auf der linken Seite.

#### **Parken am Zielort**

Hefterparkplatz

## Öffentliche Anreise

Achentalbuslinie 9505 (Fahrradmitnahme nicht in allen Fällen möglich) | Haltestelle: Grassau Kirchplatz

