


Achen-Achter

RADTOUR


Herrliche Rundtour durch das von den Eiszeitgletschern geformte Alpenvorland.

**Startpunkt**  
**Rathaus, Rathausplatz 1**


**Ort**  
**Siegsdorf**


 **Distanz:**  
**40,0** Kilometer

 **Dauer:**  
**03:00** Stunden

 **Höchster Punkt:**  
**664** Meter

 **Niedrigster Punkt:**  
**520** Meter

 **Höhenmeter:**  
**283** aufsteigend

 **Höhenmeter:**  
**272** absteigend

Diese

prächtige Runde verdankt ihren Namen dem Verlauf in Form einer „liegenden 8“. Sie

führt durch das von den Eiszeitgletschern geformte Alpenvorland, entlang der

Weißßen und der Tiroler Achen und ist ebenso spektakulär wie anspruchsvoll. Aber sie lohnt sich!

Nach gut 40 km ist die Runde geschafft! Jetzt schmeckt ein Chiemgauer Schmankerl, ein Bier

oder ein Eis auf einer Gasthaus-Terrasse.

